






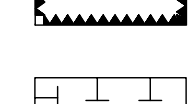
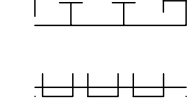



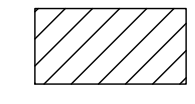

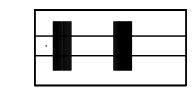



-  Grünfläche
-  Wasserflächen
-  Flächen für die Landwirtschaft
-  Flächen für die Forstwirtschaft
-  Flächen für landwirtschaftlichen Verkehr
-  Hauptversorgungsleitungen Elektrizität oberirdisch
-  Hauptversorgungsleitungen Elektrizität unterirdisch
-  Flächen für Abgrabungen
-  Flächen zum Schutz und zur Pflege von Natur und Landschaft
-  Leitungsrecht
-  Geltungsbereich
-  Biotop gemäß § 24a NatSchG
- HINWEIS**
-  Maststandort
-  nachträgliche Aufschüttung
-  Rohkiesflächen
-  Bahn
-  Böschung

Fehler bei der digitalen Erfassung der Texte und Bilder sind nicht ausgeschlossen; Verbindlichkeit haben nur die Originale, die Sie beim Stadtplanungsamt einsehen können.

	Obersulmtingen	
	Bebauungsplan Freizeitbereich Risstal Teilgebiet 2	
Maßstab 1:2500		gezeichnet: 17.01.2002 geändert: 20.02.2003 geändert: geändert:
Amt für Stadtplanung, Baurecht und Bauordnung		