







**LEGENDE**


**Flächenhafte Biotope**

-  A Schutzgebiete
-  B Extensivierungsflächen
-  Streubst / Obstbaumwiesen

**Lineare Biotope**

-  Wegraine
-  Waldränder
-  Ufergehölze

**Punktförmige Biotope**

-  Trittsteine

-  Stedlungsflächen
-  Wald
-  Wasserflächen
-  Grünflächen öffentlich

Kartengrundlage: Topographische Karte M 1 : 25 000, Zusammenstellung aus den Blättern 7724, 7725 7824, 7825, herausgegeben vom Landesvermessungsamt Baden-Württemberg, Büchsenstr. 54, 7000 Stuttgart 1, Veröffentlichung genehmigt unter Az.: 5.12/1312 Thematisch ergänzt und vergrößert im M 1 : 20 000, durch T. Becsei  
Kartengrundlage: Fortschreibung Flächennutzungsplan Laupheim Stand 01.01.2006

**VERWALTUNGSGEMEINSCHAFT LAUPHEIM**  
STADT LAUPHEIM / GEMEINDE ACHSTETTEN /  
GEMEINDE BURGIEDEN / GEMEINDE MIETINGEN

**LANDSCHAFTSPLAN**  
2004

**KARTE 11**  
**VORSCHLÄGE FÜR BIOTOPVERBUNDMASSNAHMEN**

M ca. 1 : 55 000

BEARBEITUNG: DATUM 10.03.2006  
STADT LAUPHEIM - STADTPLANUNGSAMT -  
THOMAS BECSEI FR. GARTEN - UND LANDSCHAFTSARCHITEKT  
72072 TÜBINGEN FRONLÄNDER 22 Tel. 07472 / 442502 Fax 442503

DATUM 10.03.2006