






# Legende

-  Kerngebiet
-  besonderes Wohngebiet
-  Verkehrsfläche
-  wasserrechtliche Festsetzungen
-  Geh-, Fahr- und Leitungsrecht

Fehler bei der digitalen Erfassung der Texte und Bilder sind nicht ausgeschlossen; Verbindlichkeit haben nur die Originale, die Sie beim Stadtplanungsamt einsehen können.

<b>Stadt Laupheim</b>		Laupheim
Bebauungsplan		Maßstab 1: 1000
		gezeichnet: 30.10.2007
		geändert: 02.04.2009
		geändert:
		geändert:
		Amt für Stadtplanung, Baurecht und Bauordnung
<b>Marktplatz - Abt-Fehr-Straße</b>		