

NORD

BAUSTETTEN

Weier

Weierhalde

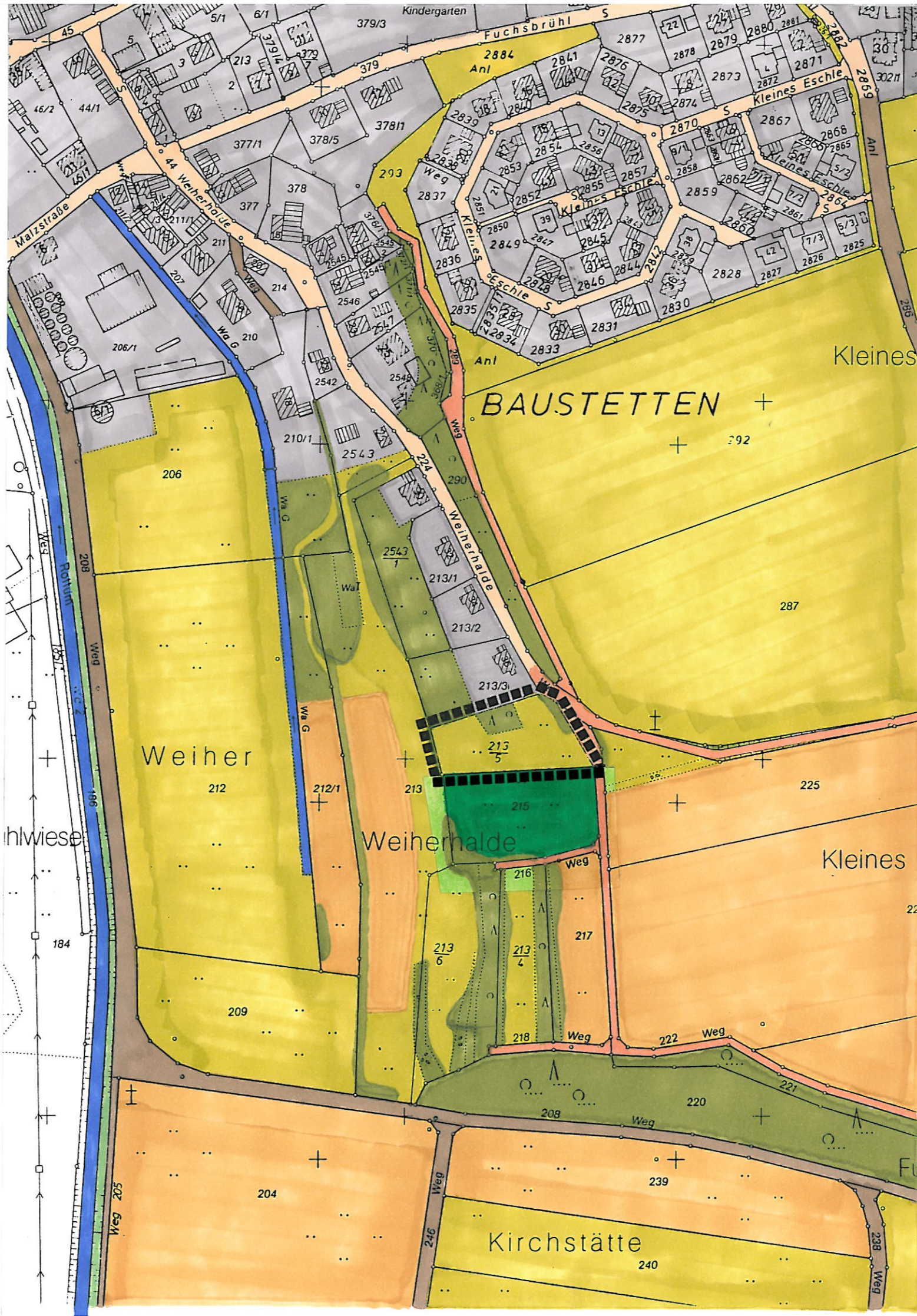
Kleines

 **STADT LAUPHEIM**

Umweltverträglichkeitsprüfung UVP
Weierhalde
Untersuchungsbereich

bearbeitet: He/St	Datum: 23.07.1998	Maßstab: 1: 2500	Blatt Nr.
geändert: Ja/Schr	Datum: 30.04.1999	geändert:	Datum:
Baudezernat - - Stadtplanung			
Jacobsen	Fischer Erster Beigeordneter		

■ ■ ■ ■ Untersuchungsbereich



LEGENDE:

- Acker
- Grünland
- Obstbäume
- Bäume / Büsche
- Ufervegetation
- Gewässer
- Siedlung
- Straße
- Wege befestigt
- Wege unbefestigt

STADT LAUPHEIM		1
Umweltverträglichkeitsprüfung UVP Weierhalde Flächennutzung		
bearbeitet: He/St	Datum: 23.07.1998	Maßstab: 1:2500
geändert: Ja/Schr	Datum: 30.04.1999	geändert: Datum:
Baudezernat - - Stadtplanung		
..... Jacobsen Fischer Erster Beigeordneter



 **STADT
LAUPHEIM**

3

**Umweltverträglichkeitsprüfung UVP
Weiherhalde**
Darstellung des Untersuchungsraums - Luftbild

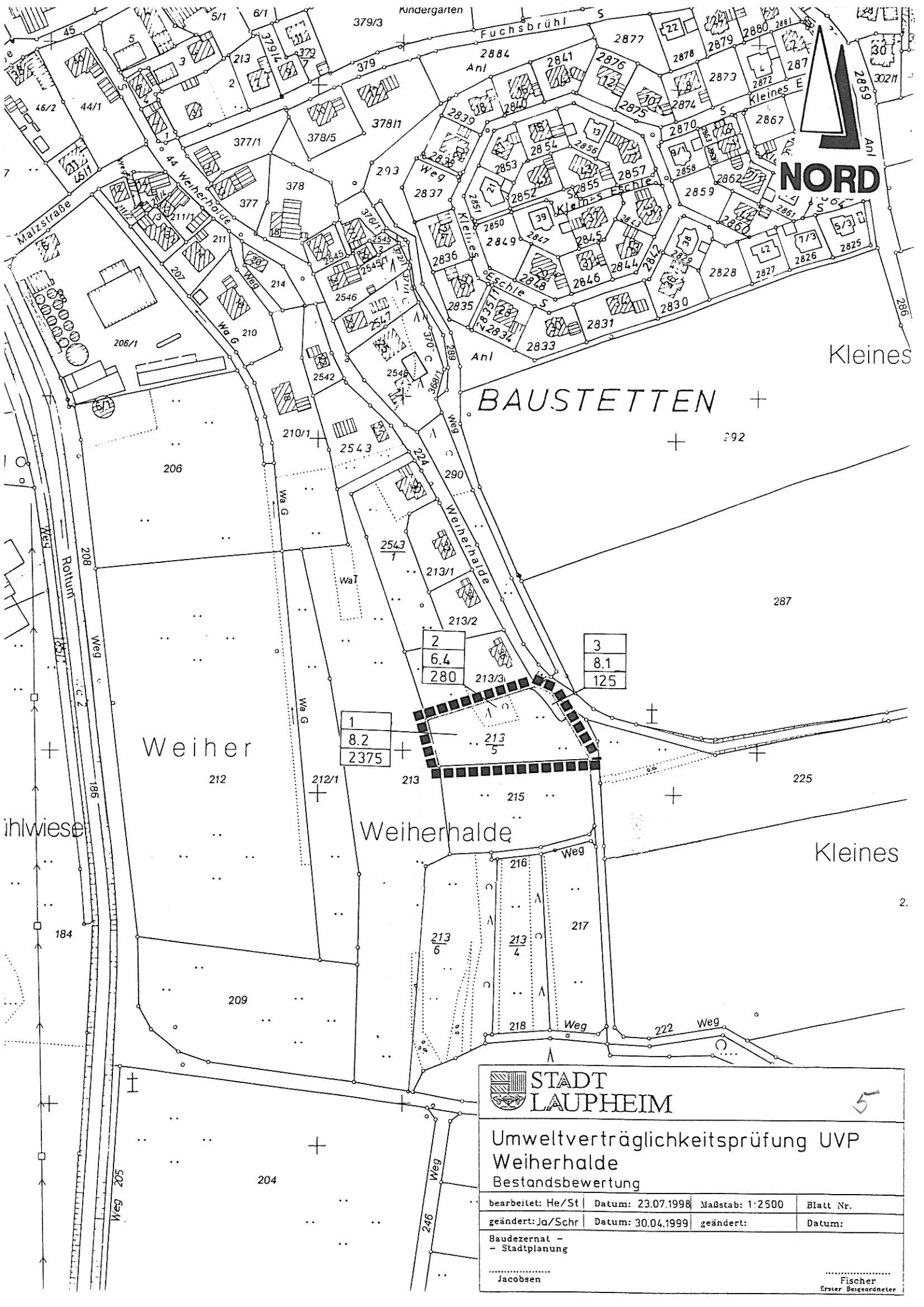
bearbeitet: He/St	Datum: 23.07.1998	Maßstab: 1:2500	Blatt Nr.
geändert: Ja/Schr	Datum: 30.04.1999	geändert:	Datum:

Baudezernat -
- Stadtplanung

.....
Jacobsen

.....
Fischer
Erster Beigeordneter

Biotopwert			
code	beschreibung	wert A	wert P
1.1	vollversiegelte Fläche	0	0
1.2	versiegelte Fläche, baumbestanden oder nachgeschaltete Versickerung	0,5	0,5
1.3	wassergebundene Decke, Schotter-, Kies- oder Sandflächen, Rohboden	1	1
1.4	Rasenpflaster	1	1
1.5	Feldweg, Waldweg	2	2
1.6	Trockenmauern, aufgelassene Steinbrüche oder Abgrabungsstätten	7	6
1.7	Hohlweg	7	6
1.8	natürliche Felsbildungen, Höhlen, Block- oder Schutthalden	10	
2.1	Straßenränder, Bankette, Mittelstreifen (regelmäßige Mahd)	2	2
2.2	Straßenbegleitgrün, Straßenböschungen	3	3
2.3	Wegraine ohne Gehölz	3	3
3.1	Acker	2	2
3.2	Intensivgrünland	4	4
3.3	Magerwiese, -weide	10	7
3.4	Naß- und Feuchtgrünland, Ried	10	7
3.5	Heide, (Halb)Trockenrasen	10	7
3.6	Obstwiese, jung	7	7
3.7	Obstwiese, alt	9	7
4.1	Zier-, Nutzgarten, strukturarm	2	2
4.2	Zier-, Nutzgarten, strukturreich	4	3
4.3	Grünflächen in GE/GI	2	2
4.4	Intensivrasen (Sportanlagen)	2	2
4.5	Extensivrasen, Stauden, Bodendecker 8z.B. in Grün- oder Parkanlagen	3	3
4.6	extensive Dachbegrünung	0,5	0,5
4.7	intensive Dachbegrünung, übererdete bauliche Anlage	1	1
4.8	Baumschulen, Erwerbsgartenbau, Obstplantagen	2	2
5.1	Brachen < 5 Jahre	4	6
5.2	Brachen, 5-15 Jahre	5	6
5.3	Brachen > 15 Jahre	6	6
6.1	Schmuckreisig-, oder Weihnachtsbaumkulturen	3	3
6.2	Nicht standortheimischer Laub- oder Nadelwald	5	3
6.3	Aufforstungen mit nicht standortheimischen Laub-/Nadelgehölzen	3	4
6.4	teilweise nicht standortheimischer Laub-/Nadelwald	7	5
6.5	Aufforstungen, mit teilweise standortheimischen Laub-/Nadelgehölzen	4	5
6.6	standortheimischer Laub-/Nadelwald	9	6
6.7	Aufforstungen, mit standortheimischen Laub-/Nadelgehölzen	5	6
6.8	Bruch-, Sumpf- und Auewälder	10	7
6.9	naturnahe Waldränder, gestuft mit Krautsaum	9	7
7.1	Gewässer, naturfremd, ausgebaut und begradigt	3	3
7.2	Gewässer, nur geringfügig verbaut	7	7
7.3	Gewässer, natürlich / naturnah oder langjährig renaturiert	10	7
7.4	Röhricht, Sumpf	10	7
7.5	Moor	10	
7.6	Quellen, ungefaßt	10	
7.7	Wegseitengräben, Rigolen, Versickerungsmulden	4	4
8.1	Hecken, Gebüsche Feldgehölze	7	6
8.2	Baumgruppen, Alleen, Baumreihen, Einzelbäume	8	6



NORD

BAUSTETTEN +

Weier

Weierhalde

Kleines

STADT LAUPHEIM

**Umweltverträglichkeitsprüfung UVP
Weierhalde
Bestandsbewertung**

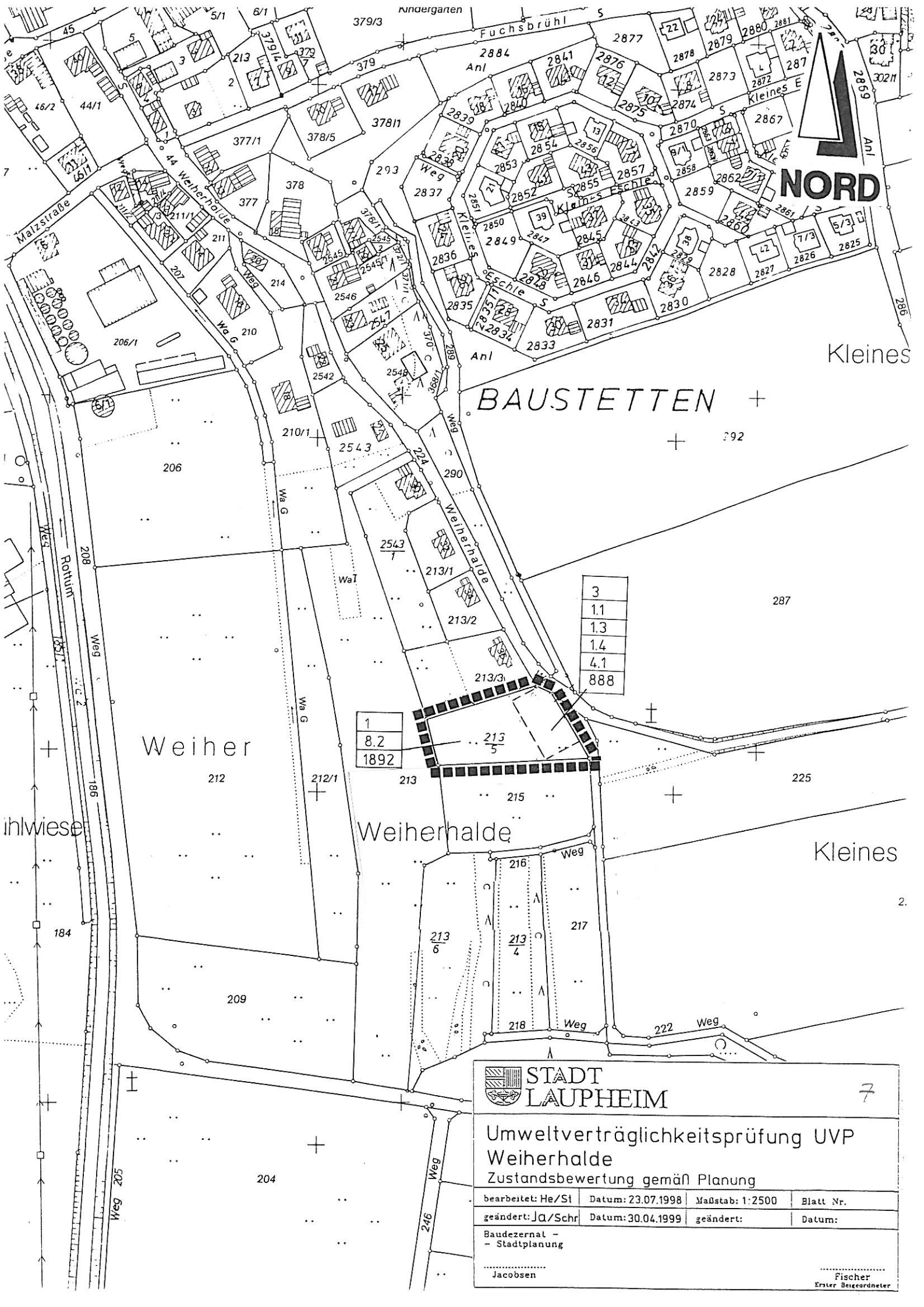
bearbeitet: He/St	Datum: 23.07.1998	Maßstab: 1:2500	Blatt Nr.
geändert: Ja/Schr	Datum: 30.04.1999	geändert:	Datum:
Baudezernat - - Stadtplanung			
..... Fischer Jacobsen			Erster Beigeordneter

5

A . Ausgangszustand des Untersuchungsraumes

Fl.Nr.	Nutzung	Fläche (m ²)	Code	Biotoptyp	Grundwert A	Korrekturfaktor	Gesamtwert	Einzelflächenwert
1	Gehölzgruppen	2.375	8.2	Baumgruppen, Einzelbäume	8	1,00	8,0	19000
2	Wald	280	6.4	teilweise standortheimischer Laub- /Nadelwald	7	1,00	7,0	1.960
3	Biotop Feldgehölz	125	8.1	Hecken, Gebüsche, Feldgehölze	7	1,43	10,0	1.250
Summe		2.780						22.210

* als Zuschlag auf Fläche 2.1
(je Baum pauschal 25 m²)



NORD

BAUSTETTEN +

Weier

Weierhalde

Kleines

1
8.2
1892

3
1.1
1.3
1.4
4.1
888

STADT LAUPHEIM

Umweltverträglichkeitsprüfung UVP
 Weierhalde
 Zustandsbewertung gemäß Planung

bearbeitet: He/SI	Datum: 23.07.1998	Maßstab: 1:2500	Blatt Nr.
geändert: Ja/Schr	Datum: 30.04.1999	geändert:	Datum:

Baudezernat -
 - Stadtplanung

 Jacobsen

 Fischer
 Erster Beigeordneter

7

C. Zwischenbilanz**Gesamtflächenwert B - Gesamtflächenwert A**

A	Bestand	22.210	Wertp.
B	Planung	16.167	Wertp.
Gesamtbilanz		-6043	Wertp.

E. Gesamtbilanz

Gesamtflächenwert B - Gesamtflächenwert A

+

Gesamtflächenwert D2 - Gesamtflächenwert D1

				Saldo
A	Bestand	22.210	Wertp.	-6.043
B	Planung	16.167	Wertp.	
D1	Ausgl. Bestand	2460	Wertp.	6150
D2	Ausgl. Planung	8610	Wertp.	
Gesamtbilanz				107



STADT
LAUPHEIM

13

Umweltverträglichkeitsprüfung UVP
Weiherhalde
Ausgleichsfläche - Luftbild

bearbeitet: He/St	Datum: 23.07.98	Maßstab: 1:2500	Blatt Nr.
geändert: Ja/Schr	Datum: 30.04.1999	geändert:	Datum:

Baudezernat -
- Stadtplanung

.....
Jacobsen

.....
Fischer
Erster Beigeordneter